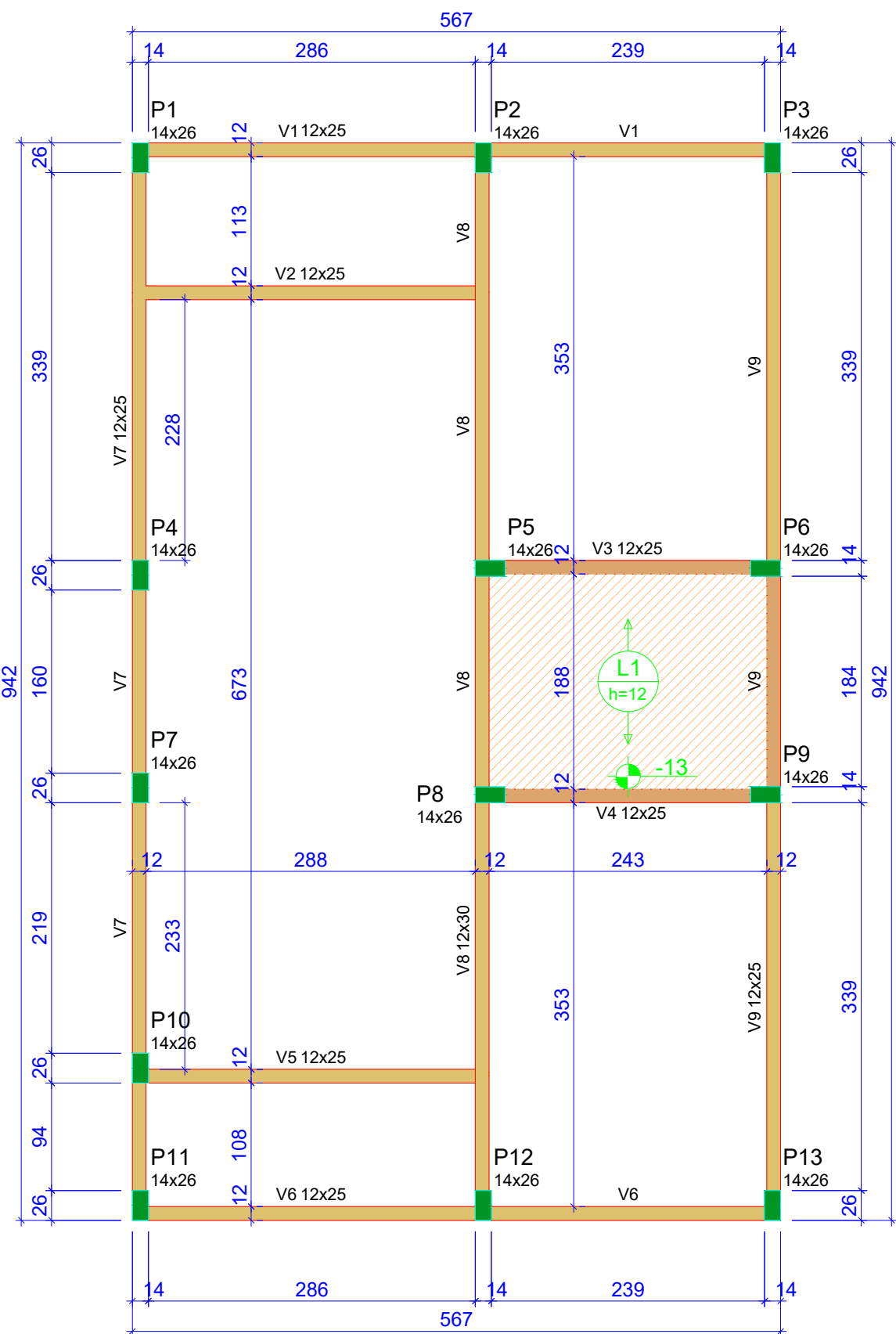

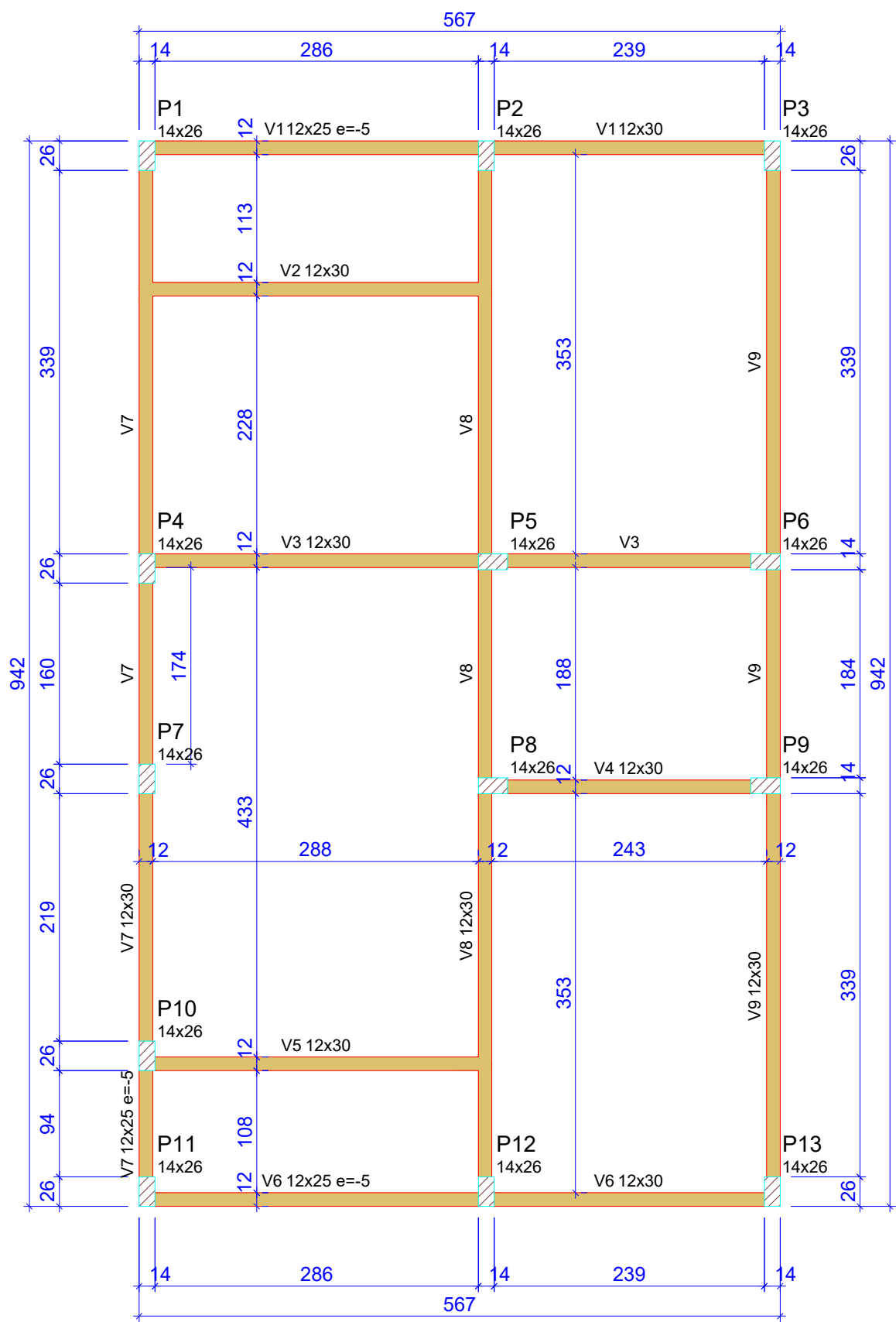


Planta de locação
escala 1:50

Forma do pavimento Nivel 0 Baldr (Nível -5)
escala 1:50

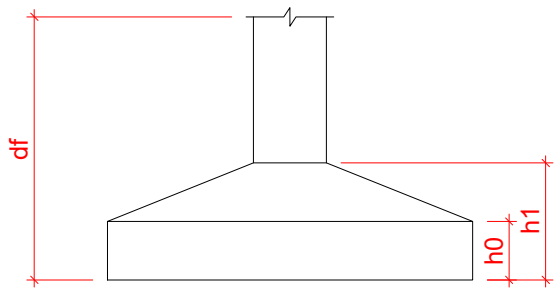


Forma do pavimento Nivel 1 Teto (Nível 265)
escala 1:50



Corte Y-Y
Esquemático
escala 1:100

ATENÇÃO:
Exemplo de projeto estrutural para edificações do Novo PAC
FHNIS Sub50 - Portaria 1416 / 2023.
Uso facultado, desde que revisado por responsável técnico,
com a devida emissão de ART/RRT/TRT, e adequado às
particularidades de cada obra.



Pilar						Planta de Locação de Fundação					
Nome	Seção	X	Y	Posição	Carga Máx.	Nome	Lado B	Lado H	h0 / ha	h1 / hb	df
P1	14x26	1.00	923.00	A-1	5.9	S1	60	60	20	20	100
P2	14x26	301.00	923.00	A-2	8.6	S2	60	60	20	20	100
P3	14x26	554.00	923.00	A-3	4.2	S3	60	60	20	20	100
P4	14x26	1.00	558.00	B-1	5.8	S4	60	60	20	20	100
P5	14x26	307.00	558.00	B-2	8.8	S5	60	60	20	20	100
P6	14x26	548.00	558.00	B-3	6.7	S6	60	60	20	20	100
P7	14x26	1.00	372.00	C-1	2.9	S7	60	60	20	20	100
P8	14x26	307.00	366.00	C-2	7.4	S8	60	60	20	20	100
P9	14x26	548.00	366.00	C-3	6.8	S9	60	60	20	20	100
P10	14x26	1.00	127.00	D-1	4.9	S10	60	60	20	20	100
P11	14x26	1.00	7.00	E-1	3.0	S11	60	60	20	20	100
P12	14x26	301.00	7.00	E-2	8.5	S12	60	60	20	20	100
P13	14x26	554.00	7.00	E-3	4.3	S13	60	60	20	20	100

Lajes - NÍVEL 1 TETO				
Nome	Tipo	Altura	Elevação	Nível
L1	Pré-moldada	12	-13	252

Características dos materiais		
fck	Ecs	Abatimento
(MPa)	(MPa)	(cm)
20	21287	10.00

Dimensão máxima do agregado = 19 mm

Vigas - NÍVEL 0 BALDRAME			
Nome	Seção	Elevação	Nível
V1	12x30	0	-10
V2	12x30	0	-5
V3	12x30	0	-5
V4	12x30	0	-5
V5	12x30	0	-5
V6	12x30	0	-10
V7	12x25	-5	-10
V8	12x30	0	-5
V9	12x30	0	-5

Vigas - NÍVEL 1 TETO			
Nome	Seção	Elevação	Nível
V1	12x25	0	265
V2	12x25	0	265
V3	12x25	0	265
V4	12x25	0	265
V5	12x25	0	265
V6	12x25	0	265
V7	12x25	0	265
V8	12x30	0	265
V9	12x25	0	265

Legenda das vigas e paredes	
	Viga
	Viga / Laje chata ou invertida

Legenda dos pilares	
	Pilar que morre
	Pilar que passa
	Pilar que nasce
	Pilar com mudança de seção



PREFEITURA MUNICIPAL DE BARRINHA

01/03

CONSTRUÇÃO DE UNIDADES HABITACIONAIS - 50 UNIDADE
PROJETO ESTRUTURAL - PLANTA DE LOCAÇÃO FUNDAÇÃO - PLANTA DE FÔRMAS

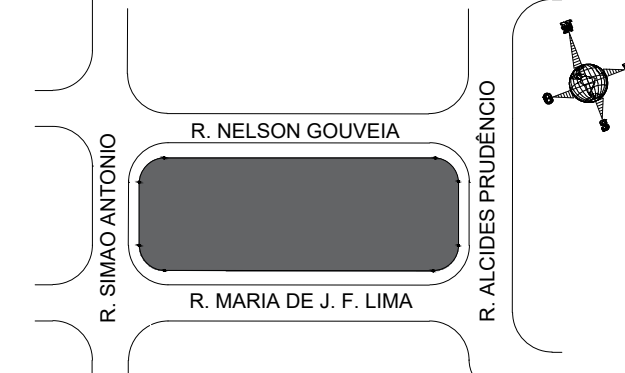
PREFEITURA MUNICIPAL DE BARRINHA/SP

RUA FRANCISCO MORAES, S/N°

CONJUNTO HABITACIONAL JARDIM FLORENTINO BINHARDI

BARRINHA/SP

SITUAÇÃO S/ ESC.



PROPRIETÁRIO

MARIA LUCIA TERESINHA GROTTA
PREFEITA MUNICIPAL

ÁREAS

TERRENO	9.151,72 m²
PRINCIPAL - 50 UNIDADES	53,86 m²

TÉCNICO RESPONSÁVEL

WALLACE MARCOS VAZ SANTOS
ENG. CIVIL - CREA-SP 507.124.853-3